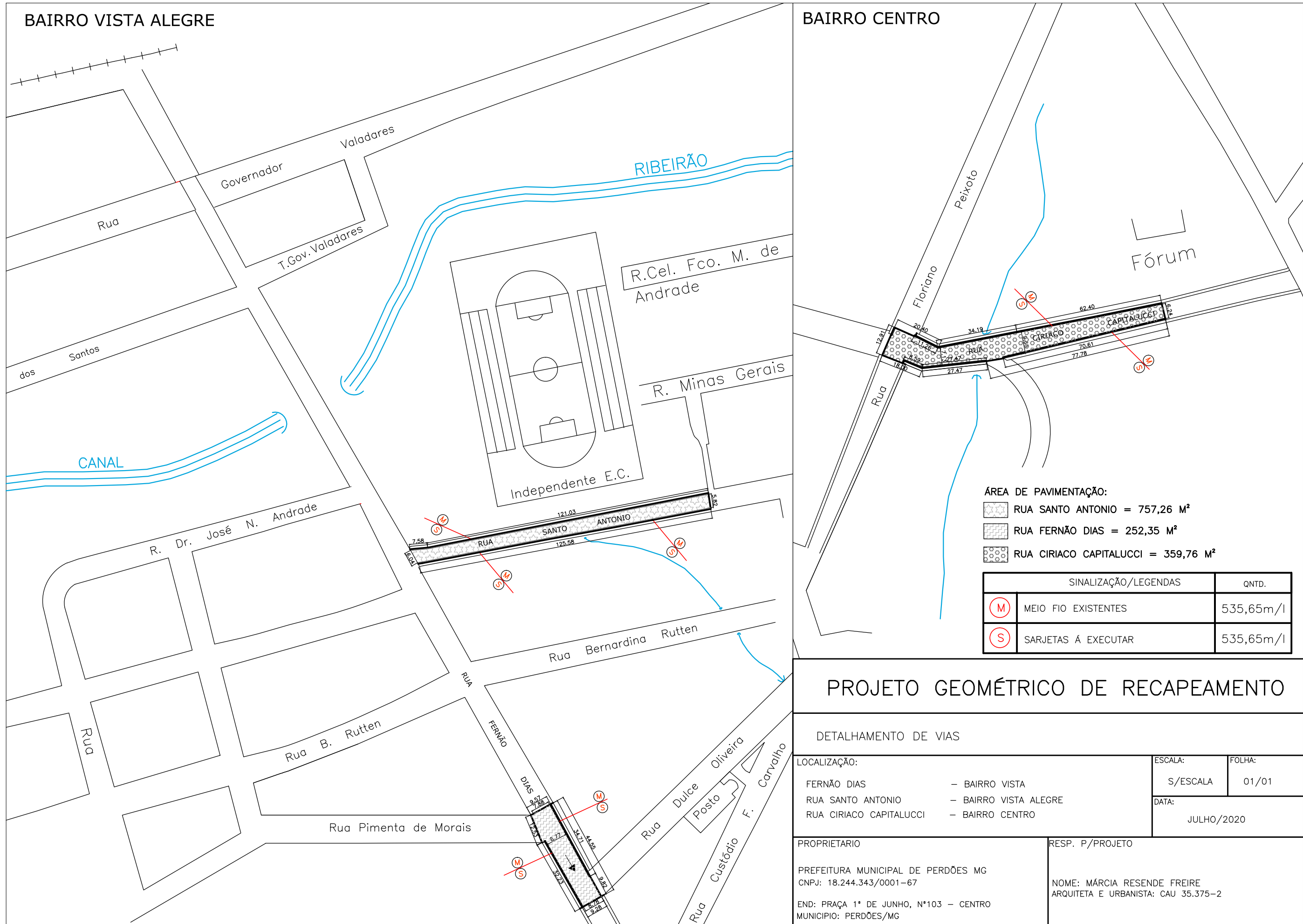







BAIRRO VISTA ALEGRE

BAIRRO CENTRO



ÁREA DE PAVIMENTAÇÃO:

-  RUA SANTO ANTONIO = 757,26 M²
-  RUA FERNÃO DIAS = 252,35 M²
-  RUA CIRIACO CAPITALUCCI = 359,76 M²

SINALIZAÇÃO/LEGENDAS		QNTD.
	MEIO FIO EXISTENTES	535,65m/l
	SARJETAS Á EXECUTAR	535,65m/l

PROJETO GEOMÉTRICO DE RECAPEAMENTO

DETALHAMENTO DE VIAS

LOCALIZAÇÃO:		ESCALA:	FOLHA:
FERNÃO DIAS	- BAIRRO VISTA	S/ESCALA	01/01
RUA SANTO ANTONIO	- BAIRRO VISTA ALEGRE	DATA:	
RUA CIRIACO CAPITALUCCI	- BAIRRO CENTRO	JULHO/2020	
PROPRIETARIO:		RESP. P/PROJETO	
PREFEITURA MUNICIPAL DE PERDÕES MG CNPJ: 18.244.343/0001-67		NOME: MÁRCIA RESENDE FREIRE ARQUITETA E URBANISTA: CAU 35.375-2	
END: PRAÇA 1º DE JUNHO, Nº103 - CENTRO MUNICIPIO: PERDÕES/MG			