
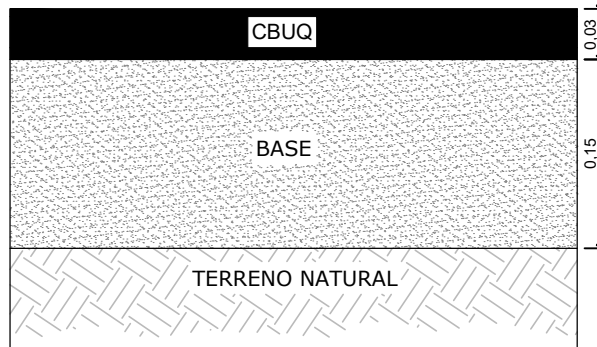


TRECHO RUA JOSÉ ANTÔNIO DOS SANTOS E RUA "A"



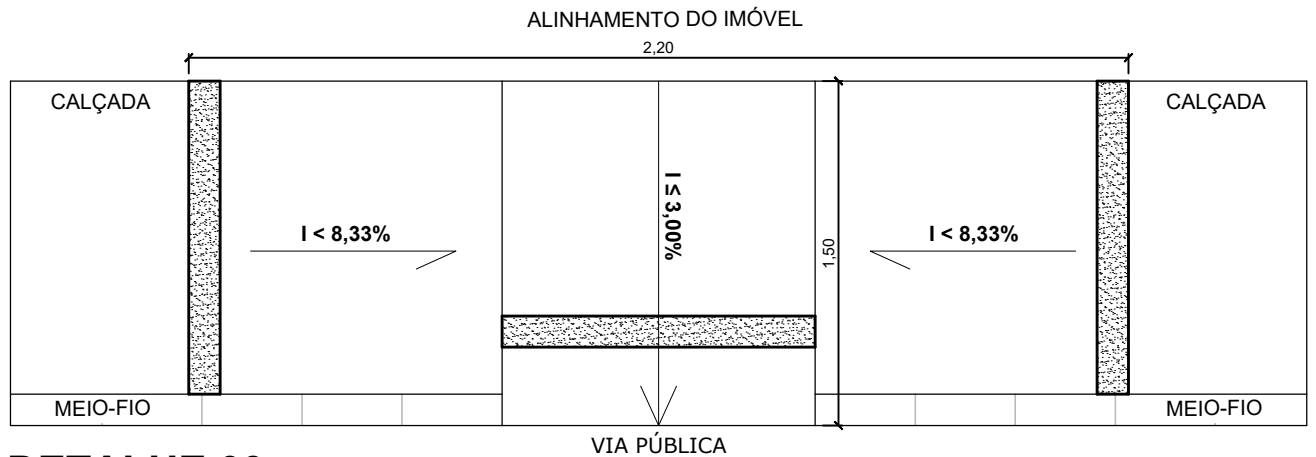
DETALHE 01

*LARGURA MÉDIA DE ACORDO COM A MEMÓRIA DE CÁLCULO.



DETALHE 02

PAVIMENTAÇÃO EM CBUQ.



DETALHE 03

RAMPA PARA DEFICIENTE FÍSICO.

TÍTULO:

DETALHES DO PROJETO

LOGRADOURO: RUA JOSÉ ANTÔNIO DOS SANTOS E RUA "A"	BAIRRO: NOSSA SENHORA DE LOURDES	MUNICÍPIO: PERDÕES - MG
ÁREA: 1.548,96 m ²	ESCALA: SEM ESCALA	DESENHO: FERNANDA VILELA
	DATA: 06/10/2023	FOLHA: 03/05 (A4)

PROPRIETÁRIO(A):

RESPONSÁVEL TÉCNICO(A) PELO PROJETO:

PREFEITURA MUNICIPAL DE PERDÕES

LEONARDO HENRIQUE S. REIS
CREA-MG 235.888/D