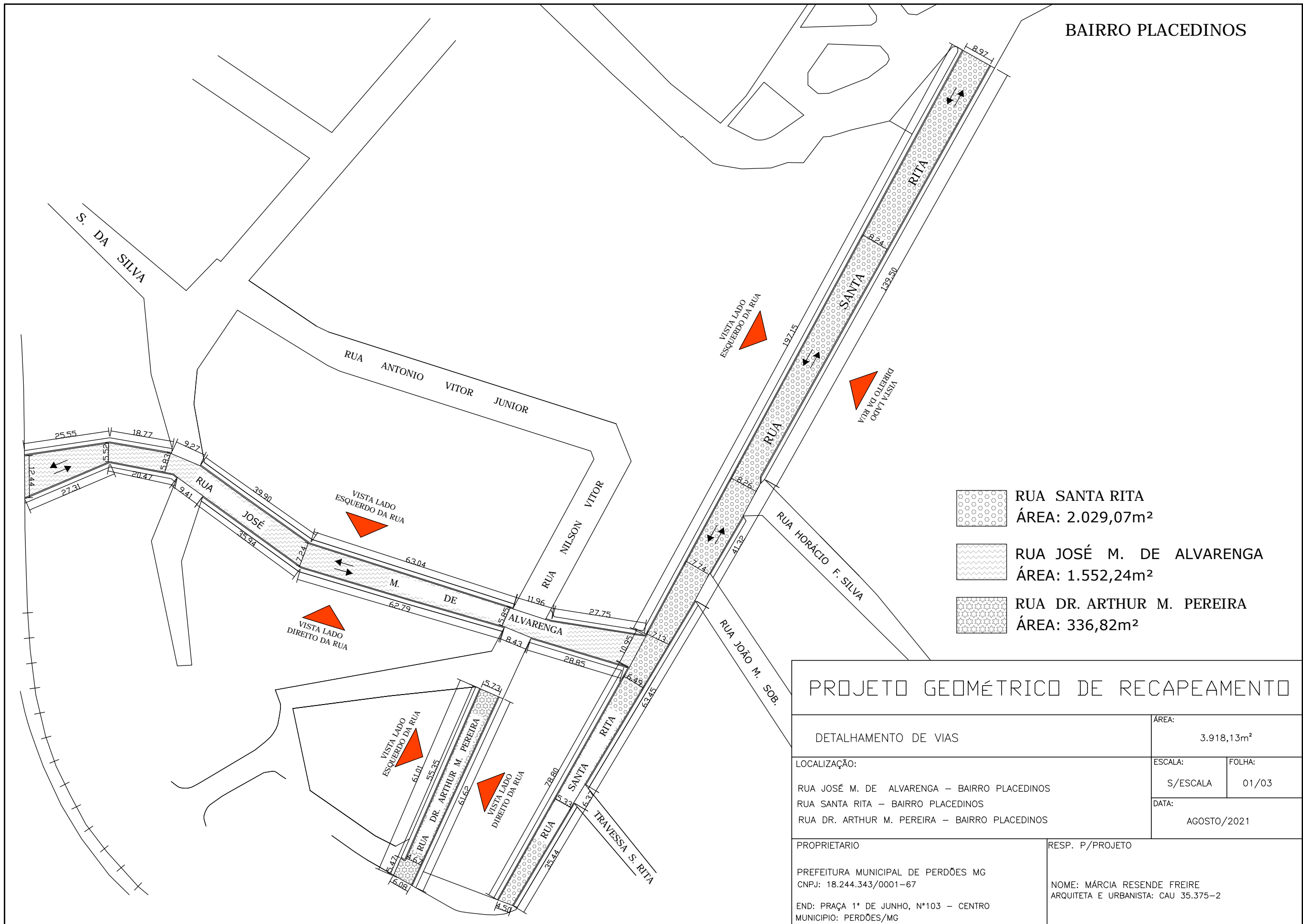
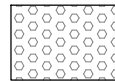

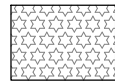


BAIRRO PLACEDINOS



-  RUA SANTA RITA  
ÁREA: 2.029,07m<sup>2</sup>
-  RUA JOSÉ M. DE ALVARENGA  
ÁREA: 1.552,24m<sup>2</sup>
-  RUA DR. ARTHUR M. PEREIRA  
ÁREA: 336,82m<sup>2</sup>

PROJETO GEOMÉTRICO DE RECAPEAMENTO		
DETALHAMENTO DE VIAS		ÁREA: 3.918,13m <sup>2</sup>
LOCALIZAÇÃO: RUA JOSÉ M. DE ALVARENGA – BAIRRO PLACEDINOS RUA SANTA RITA – BAIRRO PLACEDINOS RUA DR. ARTHUR M. PEREIRA – BAIRRO PLACEDINOS		ESCALA: S/ESCALA
PROPRIETARIO: PREFEITURA MUNICIPAL DE PERDÕES MG CNPJ: 18.244.343/0001-67 END: PRAÇA 1ª DE JUNHO, Nº103 – CENTRO MUNICIPIO: PERDÕES/MG		FOLHA: 01/03 DATA: AGOSTO/2021
RESP. P/PROJETO: NOME: MÁRCIA RESENDE FREIRE ARQUITETA E URBANISTA: CAU 35.375-2		